

INFORME DE MONITOREO DE MEDIOS*

Fecha: 04/07/2022

Semana N° 27

Coordinación de Vigilancia Epidemiológica

*Vigilancia basada en eventos de interés epidemiológico mediante el monitoreo de medios abiertos de comunicación locales y nacionales.

Reporte de eventos:

Amenaza	Tema	Medio	Fecha	Resumen	Liga	Prioridad
Violencia	Violencia en Xoxocotla	El Sol de Cuernavaca	04 julio 2021	Segregada del municipio de Puente de Ixtla, la comunidad no logra consolidarse en medio de fuertes rivalidades y una disputa por el poder en la que, según secreto a voces, intervienen grupos de la delincuencia organizada.	https://www.elsoldecuernavaca.com.mx/local/xoxocotla-la-disputa-por-el-poder-8540036.html	Bajo
Biológico	Vacunación Covid-19	El Sol de Cuernavaca	04 julio 2021	Huevos kinder, paletas de caramelo, paletas de hielo, jugos, y una tarde en McDonald's, son solo algunas de las promesas hechas por parte de padres de familia a menores con tal de que accedan a vacunarse contra la Covid-19.	https://www.elsoldecuernavaca.com.mx/local/cuernavaca-listas-30-mil-dosis-contra-covid-19-para-menores-8542975.html	Bajo
Volcánico	Monitoreo volcánico	Diario de Morelos	04 julio 2021	En las últimas 24 horas, mediante los sistemas de monitoreo del volcán Popocatepetl, se detectaron 22 exhalaciones de baja intensidad, acompañadas de vapor de agua, gases volcánicos y ligeras cantidades de ceniza. Adicionalmente, se registraron 16 minutos de tremor y un sismo volcánotectónico ayer a las 16:14 hora local, con magnitud de 1.5.	https://www.diariodemorelos.com/noticias/se-reportan-22-exhalaciones-de-baja-intensidad-del-volc-n-popocat-petl-en-las-ltimas-24-horas	Bajo
Lluvias	Se esperan tormentas en Morelos	Diario de Morelos	04 julio 2021	Ahora bien, en cuanto a Morelos, durante hoy se espera tiempo relativamente inestable, con cielo medio nublado a nublado, variando a lo largo del día, con potencial para la ocurrencia de tormentas y lluvias por la tarde o noche, de forma dispersa y con acumulados de 5.1 a 25 mm, sin descartar puntuales de 25.1 a 50 mm.	https://www.diariodemorelos.com/noticias/esta-semana-se-espera-tiempo-inestable-en-morelos-por-cicl-n-tropical-bonnie	Bajo
Biológico	Prevención de contaminación de suelo	Diario de Morelos	04 julio 2021	Para mitigar la contaminación en el municipio, el Ayuntamiento de Xochitepec, presidido por Roberto Flores, hizo, junto a ejidatarios, recolección de envases agroquímicos en el campo Olivo de Atlacholaya.	https://www.diariodemorelos.com/noticias/efect-limpieza-de-terrenos-libres-de-envases-de-agroquimicos	Bajo
Biológico	Prevención de EDAS	Diario de Morelos	04 julio 2021	El personal de la Dirección de Salud de Temixco realiza inspecciones a negocios que manejan alimentos, además de mercados y tianguis con la finalidad de evitar enfermedades gastrointestinales.	https://www.diariodemorelos.com/noticias/vigila-temixco-preparaci-n-de-alimentos	Bajo
Biológico	IRAS en aumento	Diario de Morelos	04 julio 2021	Pese a que en estos momentos se han presentado temperaturas cálidas a calurosas en el estado de Morelos y las lluvias han disminuido en los últimos días los casos de IRAS se ha mantenido en aumento.	https://www.diariodemorelos.com/noticias/alertan-por-infecciones-respiratorias-agudas-en-morelos	Bajo
Biológico	Falta de agua potable	La Unión	04 julio 2021	Los habitantes de la colonia de reciente creación El Charco dieron a conocer que no cuentan con servicio de agua potable, por lo que aseguraron que ya han pedido el apoyo de las autoridades municipales y estatales, sin obtener una respuesta favorable.	https://www.launion.com.mx/morelos/zona-sur/noticias/209113-vecinos-de-el-charco-piden-agua-potable.html	Bajo



<http://ssm.gob.mx>



Servicios de Salud Morelos



@MorelosSalud

Callejón Borda N°3 Col. Centro C.P. 62000
Teléfono (777) 312 62 31 / 314 33 36 ext. 222

**Calle Gómez Azcárate No. 205, Col. Lomas de la Selva
C.P. 62270, Cuernavaca, Morelos. Tel.: 777 102 25 56**

Amenaza	Tema	Medio	Fecha	Resumen	Liga	Prioridad
Biológico	Agotadas dosis anticovid-19	La Unión	04 julio 2021	A las 10 de la mañana de este lunes se agotaron las vacunas contra el covid-19 para inmunizar a menores de cinco a 11 años de edad, confirmó el delegado de la Secretaría de Bienestar, Raúl Anaya Rojas.	https://www.launion.com.mx/morelos/avances/noticias/209140-agotadas-vacunas-anticovid-para-menores-de-5-a-11-anos-reprogramaran-vacunacion.html	Bajo
Biológico	Casos acumulados Covid-19	La Unión	04 julio 2021	La Secretaría de Salud informó este domingo en un comunicado que a la fecha en Morelos se han estudiado 320 mil 541 personas, de las cuales se han confirmado 72 mil 622 con coronavirus covid-19; 879 están activas y se han registrado 5 mil 308 defunciones.	https://www.launion.com.mx/morelos/avances/noticias/209099-en-morelos-72-622-casos-confirmados-acumulados-de-covid-19-y-5-308-decesos.html	Bajo
Biológico	Bonnie se convierte en huracán	Lo de Hoy	04 julio 2021	El ciclón tropical Bonnie se convirtió en huracán categoría 1 a 285 km al sur-sureste de Bahías de Huatulco, Oaxaca, y a 335 km al sur de Salina Cruz, Oaxaca	https://lodehoy.com.mx/nacional/2022/07/04/18282/bonnie-se-convierte-en-huracan-mantiene-un-rapido-desplazamiento-en-el	Bajo



<http://ssm.gob.mx>



Servicios de Salud Morelos



@MorelosSalud

Callejón Borda N°3 Col. Centro C.P. 62000
Teléfono (777) 312 62 31 / 314 33 36 ext. 222

**Calle Gómez Azcárate No. 205, Col. Lomas de la Selva
C.P. 62270, Cuernavaca, Morelos. Tel.: 777 102 25 56**

INFORME DE RIESGOS METEOROLÓGICOS

Fecha: 04/07/2022

Semana N° 27

Coordinación de Vigilancia Epidemiológica

Fuente: Servicio Meteorológico Nacional de México, CONAGUA.

LAS EXTENSAS BANDAS NUBOSAS DEL CICLÓN TROPICAL "BONNIE" Y UN CANAL DE BAJA PRESIÓN, OCASIONARÁN LLUVIAS PUNTUALES INTENSAS EN ZONAS DE MICHOACÁN, GUERRERO, OAXACA, CHIAPAS Y VERACRUZ.

Para este día, el **ciclón Tropical "Bonnie"** se desplazará paralelo a las costas de Oaxaca y Guerrero, sus extensas bandas nubosas continuarán interactuando con dos **canales de baja presión**, uno sobre el oriente y sureste del país y el otro afectando el centro de México, condiciones que propiciarán lluvias fuertes a muy fuertes en el oriente, sureste, centro y occidente del territorio nacional, con lluvias puntuales intensas que *podrían originar incremento en los niveles de ríos y arroyos, inundaciones y deslaves en zonas bajas* de Michoacán, Guerrero, Oaxaca, Chiapas y Veracruz. Asimismo, se prevén **rachas de viento de 70 a 90 km/h** y **oleaje de 3 a 5 metros de altura** en las costas de Oaxaca y Guerrero. Por su parte, el **monzón mexicano** sobre el noroeste de la República Mexicana, generará chubascos y lluvias fuertes sobre los estados de Sonora, Chihuahua, Durango y Sinaloa. Otro **canal de baja presión** en el noreste del país y uno más en la Península de Yucatán, aunado al **ingreso de humedad** del Océano Pacífico y Golfo de México, provocarán chubascos vespertinos en dichas regiones.

Finalmente, continuará el ambiente vespertino caluroso a muy caluroso sobre entidades del noroeste, norte y noreste de la República Mexicana, con temperaturas superiores a 40°C en Coahuila, Nuevo León y Tamaulipas.

Intervalo de chubascos con lluvias puntuales fuertes (25-50mm):

Chihuahua, Durango, Nayarit, Estado de México, **Morelos** y Tabasco.

Temperaturas Máximas de 35-40 °C:

San Luis Potosí, Zacatecas, Colima, Guerrero, **Morelos**, Puebla, Chiapas, Veracruz, Tabasco y Quintana Roo.

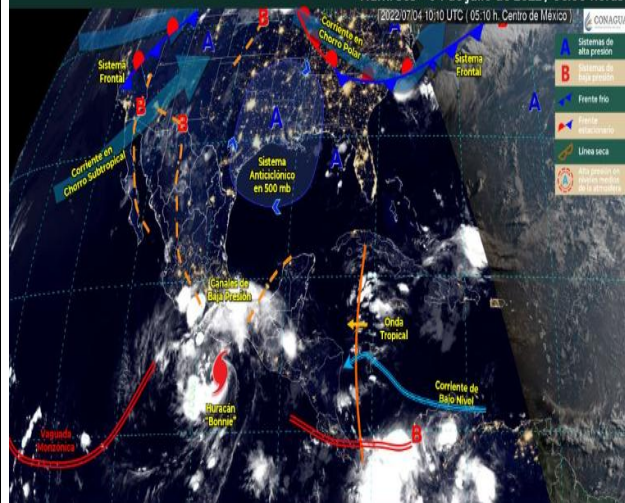
Pronóstico en región Mesa Central:

Cielo parcialmente nublado en la mañana con posibles bancos de niebla en zonas serranas, nublado por la tarde. Ambiente fresco sobre la región, durante la mañana y frío en zonas altas de Hidalgo, Tlaxcala y Puebla. **Ambiente cálido a caluroso por la tarde. Se prevén** lluvias puntuales muy fuertes en Puebla, **lluvias fuertes en Morelos**; así como intervalos de chubascos en Guanajuato, Querétaro, Hidalgo y Tlaxcala, todas las lluvias con descargas eléctricas. Viento de componente este de 10 a 25 km/h con rachas de 40 km/h en zonas de tormenta.

SISTEMAS METEOROLÓGICOS ACTUALES

Núm. 369 - 04 de julio de 2022 / 06:00 horas

(2022-07-04 10:10 UTC) (05:10 h. Centro de México)



<http://ssm.gob.mx>



Servicios de Salud Morelos



@MorelosSalud

Callejón Borda N°3 Col. Centro C.P. 62000
Teléfono (777) 312 62 31 / 314 33 36 ext. 222

Calle Gómez Azcárate No. 205, Col. Lomas de la Selva
C.P. 62270, Cuernavaca, Morelos. Tel.: 777 102 25 56

INFORME DE MONITOREO VOLCÁNICO Y SISMOLÓGICO

Fecha: 04/07/2022

Semana N° 27

Coordinación de Vigilancia Epidemiológica

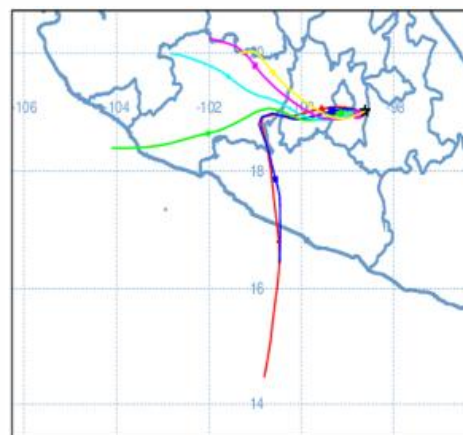
Fuente: Servicio Sismológico Nacional, UNAM. / Centro nacional de Prevención de Desastres (CENAPRED)-SEGOB, SENEAM-SCT y NOAA.




En las últimas 24 horas, mediante los sistemas de **monitoreo del volcán Popocatepetl**, se detectaron **22 exhalaciones de baja intensidad, acompañadas de vapor de agua, gases volcánicos y ligeras cantidades de ceniza**. Adicionalmente, se registraron **16 minutos de tremor y un sismo volcanotectónico** ayer a las 16:14 hora local, con magnitud de 1.5. Durante la mañana, **se observó la emisión continua de vapor de agua y gas que se dispersa en dirección oeste, y al momento de este reporte no se tiene visibilidad por nublados en la zona**.

NIVEL DE ALERTA	SEMAFORO	AMARILLO-FASE 2	RECOMENDACIONES PARA LA FASE AMARILLO FASE 2
	<p>El volcán presenta incremento en su actividad, con explosiones esporádicas:</p> <ul style="list-style-type: none">● Pluma continua de vapor de agua y gas.● Caída de ceniza leves a moderadas en poblaciones cercanas.● Lanzamiento de fragmentos incandescentes y posibilidad de flujos piroclásticos de corto alcance asociado a las explosiones.● Crecimiento y destrucción de domos de lava.● Flujos de lodo o escombros de corto alcance.		<ol style="list-style-type: none">1. Continuar con el radio de seguridad de 12 km, por lo que la permanencia en esa área no está permitida.2. Controlar el tránsito entre Santiago Xalitintla y San Pedro Nexapa, vía Paso de Cortés.3. A las autoridades de Protección Civil, mantener sus procedimientos preventivos, de acuerdo con sus planes operativos.4. A la población se le recomienda eleva la atención a los avisos de las autoridades de su localidad y se exhorta a no acercarse al volcán, y mucho menos al cráter.5. Mantenerse fuera de cañadas ante posibles flujos de lodo, principalmente en temporada de lluvias.

PRONOSTICO DE CAIDA DE CENIZA

En caso de una exhalación de ceniza volcánica, **el pronóstico de trayectoria hacia el oeste, algunas cambiando al suroeste y noroeste**, (simulando exhalación cada hora en las próximas 6 horas) a su paso por la zona sureste, sur, centro-sur, sur, oeste y suroeste del Estado de México; zona sureste, sur y suroeste de la Ciudad de México; **zona noreste, norte y noroeste del estado de Morelos** y zona este y este-sureste del estado de Michoacán, para las **primeras 12 horas de pronóstico**, (14:00 a las 02:00 hora local). Posteriormente para las últimas 12 horas de pronóstico, (02:00 a las 14:00 hora local del día siguiente), continuarán en la zona oeste y suroeste del Estado de México; zona este, este-sureste, noreste, norte, noroeste, sureste, sur y suroeste del estado de Michoacán; zona noroeste, oeste-centro y sur del estado de Guerrero; zona sur del estado de Guanajuato y sobre Océano Pacífico.



SISMOS	<p>Se registró sismo de magnitud de 4.0 grados Richter, a las 17:11:11 hrs con localización del epicentro a 114 km al oeste de Varas, Nayarit.</p> <p>NO PERCIBIDO EN EL ESTADO DE MORELOS.</p>	
	<p>REPORTE DE DAÑOS A LA POBLACION</p> <p>job.mx   @MorelosSalud</p> <p>Sin reporte de daños a la población ni a la infraestructura en salud.</p>	

Callejón Borda N°3 Col. Centro C.P. 62000
Teléfono (777) 312 62 31 / 314 33 36 ext. 222

**Calle Gómez Azcárate No. 205, Col. Lomas de la Selva
C.P. 62270, Cuernavaca, Morelos. Tel.: 777 102 25 56**

INFORME DE MONITOREO DE TEMPERATURAS Y CALIDAD DEL AIRE

Fecha: 04/07/2022

Semana N° 27

Coordinación de Vigilancia Epidemiológica

Fuente: Comisión Estatal de Agua (CEAGUA)



PRONOSTICO DE TEMPERATURAS POR MUNICIPIO

Municipio	Min.	Max.	Municipio	Min.	Max.
Amacuzac	17°	32°	Tepalcingo	19°	31°
Cuautla	15°	28°	Ayala	19°	33°
Jiutepec	16°	30°	Huitzilac	09°	21°
Temixco	17°	33°	Tepoztlán	18°	31°
Tlaltizapan	19°	34°	Zacualpan	13°	27°
Axochiapan	20°	33°	Tlalquitenango	20°	35°
Cuernavaca	14°	27°	Puente de Ixtla	20°	34°
Jojutla	19°	34°			

TEMPERATURAS MÁXIMAS Y MÍNIMAS, ULTIMAS 24 HRS

Mínimas

Huitzilac 09°
21°

Tetela del Volcán 11°
22°

Totolapan 13°
23°

Ocuituco 13°
24°

Máximas

Tlaquiltenango 20°
35°

Jojutla 19°
34°

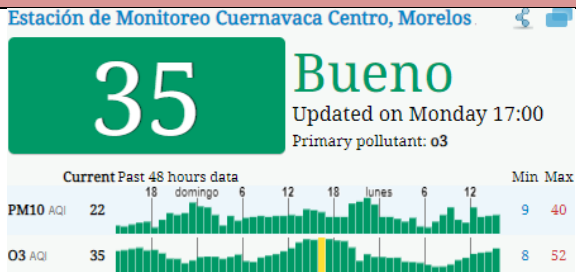
Axochiapan 20°
33°

Zacatepec 19°
32°



CALIDAD DEL AIRE

ÍNDICE AIRE Y SALUD



NIVEL DE RIESGO ASOCIADO

Bueno

se considera que el
riesgo es mínimo

RECOMENDACIONES

**GRUPOS
SENSIBLES**

**PARA TODA
LA
POBLACIÓN**

Disfruta de las
actividades al aire libre



<http://ssm.gob.mx>



Servicios de Salud Morelos



@MorelosSalud

Callejón Borda N°3 Col. Centro C.P. 62000
Teléfono (777) 312 62 31 / 314 33 36 ext. 222

Calle Gómez Azcárate No. 205, Col. Lomas de la Selva
C.P. 62270, Cuernavaca, Morelos. Tel.: 777 102 25 56

INFORME DE MONITOREO EPIDEMIOLÓGICO

Fecha: 04/07/2022

Semana N° 27

Coordinación de Vigilancia Epidemiológica

Fuente: Jurisdicciones Sanitarias del estado de Morelos.

JURISDICCION SANITARIA I:

👉 SIN EVENTOS EXTRAORDINARIOS.

JURISDICCION SANITARIA I:

👉 SIN EVENTOS EXTRAORDINARIOS.

JURISDICCION SANITARIA I:

👉 SIN EVENTOS EXTRAORDINARIOS.



<http://ssm.gob.mx>



Servicios de Salud Morelos



@MorelosSalud

Callejón Borda N°3 Col. Centro C.P. 62000
Teléfono (777) 312 62 31 / 314 33 36 ext. 222

**Calle Gómez Azcárate No. 205, Col. Lomas de la Selva
C.P. 62270, Cuernavaca, Morelos. Tel.: 777 102 25 56**